















Tappa  
**20**  
cronotabella

**SUSA - CERVINIA**  
sabato 26 maggio 2018

km 214

Quota	Località	Note	Distanze			Orario di passaggio		
			par- ziali	per- corse	da per- correre	km / h		
						33	35	37
<b>PROVINCIA DI TORINO</b>								
<b>500</b>	<b>SUSA</b>	↑ Villaggio di Partenza	<b>3.5</b>			<b>10.10</b>	<b>10.10</b>	<b>10.10</b>
	<b>492 SUSA</b>	↑ km 0	<b>0.0</b>	<b>0.0</b>	<b>214.0</b>	<b>10.20</b>	<b>10.20</b>	<b>10.20</b>
	434 Bussoleno	↑ ss.25	5.3	5.3	208.7	10.27	10.26	10.26
	398 Borgone Susa	↑ sp.24	7.8	13.1	200.9	10.37	10.36	10.35
	369 Condove	↑ sp.24	6.4	19.5	194.5	10.45	10.44	10.43
	337 Drubiaglio-Grangia	↑ sp.24	9.1	28.6	185.4	10.57	10.56	10.54
	375 Caselette	↔ v.Almese-sp.181	5.5	34.1	179.9	11.06	11.04	11.02
	358 Grange di Brione	↑ sp.177	2.7	36.8	177.2	11.10	11.07	11.05
	356 Brione	↑ sp.181	0.9	37.7	176.3	11.11	11.09	11.07
	374 La Cassa	↑ sp.181	6.1	43.8	170.2	11.21	11.18	11.15
	365 Robassomero	↔ v.Ciriè-sp.18	9.8	53.6	160.4	11.34	11.30	11.27
	<b>344 Ciriè</b>	↔ v.Torino-sp.19	<b>4.8</b>	<b>58.4</b>	<b>155.6</b>	<b>11.40</b>	<b>11.37</b>	<b>11.33</b>
	336 Centro	↔ sp.13	5.3	63.7	150.3	11.47	11.44	11.40
	270 Front	↔ sp.13	5.2	68.9	145.1	11.54	11.50	11.46
	<b>315 Favria</b>	↔ v.Matteotti-sp.35	<b>6.2</b>	<b>75.1</b>	<b>138.9</b>	<b>12.04</b>	<b>12.00</b>	<b>11.55</b>
	345 Salassa	↑ sp.35-sp.460	2.9	78.0	136.0	12.09	12.04	12.00
	323 Svinc. di Castellamonte	↑ ss.565	3.3	81.3	132.7	12.13	12.08	12.04
	375 Svinc. di Torre Canavese	↑ ss.565	4.2	85.5	128.5	12.20	12.15	12.10
	galleria	↑ 432m						
	337 Strambinello	↔ sp.222	3.3	88.8	125.2	12.25	12.19	12.14
	<b>244 Samone</b>	↑ sp.222	<b>7.5</b>	<b>96.3</b>	<b>117.7</b>	<b>12.35</b>	<b>12.29</b>	<b>12.23</b>
	245 Banquette	↔ sovr. A5-sp.68	1.0	97.3	116.7	12.36	12.30	12.25
	<b>Riformento/Feed zone: km 100 - 103</b>	↑ sp.68						
	255 Baio Dora	↑ sp.59	7.6	104.9	109.1	12.48	12.42	12.35
	295 Quincinetto	↔ P.Dora B.-ss.26	7.1	112.0	102.0	13.00	12.52	12.46
	295 Carema	↑ ss.26	2.5	114.5	99.5	13.03	12.56	12.49
<b>PROVINCIA DI AOSTA</b>								
	345 Pont St. Martin	↑ v.Chanoux-ss.26	2.3	116.8	97.2	13.07	12.59	12.52
	358 Bard	↑ ss.26	5.0	121.8	92.2	13.15	13.07	12.59
	galleria	↑ 30m						
	354 Arnad	↑ ss.26	4.8	126.6	87.4	13.21	13.13	13.05
	<b>386 Verrès</b>	↔ sr.45	<b>3.3</b>	<b>129.9</b>	<b>84.1</b>	<b>13.26</b>	<b>13.18</b>	<b>13.10</b>
	744 challand St.Victor	↑ sr.45	5.2	135.1	78.9	13.42	13.32	13.23
	954 Tilly	↑ sr.45	3.5	138.6	75.4	13.52	13.41	13.31
	1040 Challand St. Anselme	↔ Str. Quincod-Orbeillaz	1.5	140.1	73.9	13.56	13.45	13.35
	<b>1623 Col Tsecore</b>	↑	<b>6.4</b>	<b>146.5</b>	<b>67.5</b>	<b>14.19</b>	<b>14.05</b>	<b>13.53</b>
	1090 Salirod	↑	7.2	153.7	60.3	14.29	14.14	14.02
	550 Sain Vincent	↔	8.3	162.0	52.0	14.40	14.25	14.12
	n.2 gallerie	↑ 260m, 217m - ss.26						
	525 Chatillon	↑ ss.26	2.8	164.8	49.2	14.43	14.29	14.16
	497 Chambave	↔ sr.11	4.9	169.7	44.3	14.50	14.35	14.22
	1340 Semon	↑ sr.12	12.0	181.7	32.3	15.32	15.13	14.56
	<b>1664 Col Saint Pantaleon</b>	↑ sr.42	<b>4.1</b>	<b>185.8</b>	<b>28.2</b>	<b>15.47</b>	<b>15.26</b>	<b>15.08</b>
	1528 Torgnon	↔ sr.9	3.2	189.0	25.0	15.51	15.30	15.11
	1024 Antey-St. André	↔ sr.46	6.2	195.2	18.8	15.59	15.38	15.19
	n.2 gallerie	↑ 255m, 153m - sr.46						
	1528 Valtournenche	↑ sr.46	10.3	205.5	8.5	16.29	16.04	15.44
	n.2 gallerie	↑ 250m, 283m - sr.46						
	<b>2001 CERVINIA</b>	↑ v.Rey	<b>8.5</b>	<b>214.0</b>	<b>0.0</b>	<b>16.53</b>	<b>16.27</b>	<b>16.04</b>

NOTE:



Traguardo Volante:

km 96.3 Samone

km 129.9 Verrès



Riformento/Feed zone: km 100 - 103



Gran Premio della Montagna:

km 146.5 - Col Tsecore - m 1623 (1ª cat.)

km 185.8 - Col Saint Pantaleon - m 1664 (1ª cat.)

km 214 - CERVINIA - m 2001 (1ª cat.)



Galleria/Tunnel: km 87.5 - 121.7 - 164.5 - 164.7 - 165.4 - 197.5 - 199.9 - 208.3 - 209.6



Passaggio a Livello/Level Crossing: km