






Tappa  
**08**

**PRAIA A MARE- MONTEVERGINE DI MERCOGLIANO**

km 209

cronotabella

sabato 12 maggio 2018

Quota	Località	Note	Distanze			Orario di passaggio		
			parziali	per-corse	da per-correre	km / h		
						38	40	42
<b>PROVINCIA DI COSENZA</b>								
5	<b>PRAIA A MARE</b>	↑ Villaggio di Partenza	2.5			11.55	11.55	11.55
6	<b>PRAIA A MARE</b>	↑ km 0	0.0	0.0	209.0	12.00	12.00	12.00
15	Inn. ss.18	↪ ss.18	1.3	1.3	207.7	12.02	12.02	12.02
<b>PROVINCIA DI POTENZA</b>								
45	Castrocucco	↪ v.d.Amicizie-ss.18	2.2	3.5	205.5	12.05	12.05	12.05
170	Maratea	↑ ss.18	10.0	13.5	195.5	12.21	12.20	12.19
<b>PROVINCIA DI SALERNO</b>								
5	Sapri	↑ ss.18	17.5	31.0	178.0	12.44	12.42	12.40
	n. 2 gallerie	250m, 150m						
3	Policastro Bussentino	↪ sp.430	10.8	41.8	167.2	12.59	12.56	12.54
	galleria	236m						
128	Svinc. di Poderia	↑ sp.430	13.8	55.6	153.4	13.20	13.17	13.13
277	Svinc. di Centola	↑ sp.430	4.5	60.1	148.9	13.28	13.24	13.21
	n. 3 gallerie	210m, 1368m, 236m						
410	Svinc. di Ceraso	↑ sp.430	13.4	73.5	135.5	13.50	13.45	13.40
	n. 2 gallerie	245m, 240m						
338	Svinc. di Vallo della Lucania	↑ sp.430	4.0	77.5	131.5	13.55	13.50	13.45
	n. 2 gallerie	462m, 129m						
26	Svinc. di Vallo Scalo	↑ sp.430	9.4	86.9	122.1	14.08	14.02	13.56
	<b>Rifornimento/Feed zone: km 87 - 90</b>	↑ <b>SP.430</b>						
	galleria	1020m						
215	Svinc. di Prignano Cilento	↑ sp.430	15.7	102.6	106.4	14.32	14.25	14.19
	<b>5 Agropoli</b>	↪ <b>v.Risorgimento-ss.267</b>	<b>7.5</b>	<b>110.1</b>	<b>98.9</b>	<b>14.42</b>	<b>14.35</b>	<b>14.28</b>
17	Paestum	↪ v.Nettuno-sp.19	7.7	117.8	91.2	14.54	14.46	14.39
3	Ponte Fiume Sele	↑ sp.175	10.0	127.8	81.2	15.07	14.59	14.51
8	Isola Verde	↑ sp.175	12.8	140.6	68.4	15.27	15.18	15.09
	<b>5 Salerno</b>	↪ <b>L.go Ambrosoli-sr.88</b>	<b>14.0</b>	<b>154.6</b>	<b>54.4</b>	<b>15.46</b>	<b>15.35</b>	<b>15.26</b>
	P.L.							
195	Baronissi	↑ sr.88B	9.2	163.8	45.2	16.00	15.49	15.39
153	Mercato San Severino	↑ ss.88	5.2	169.0	40.0	16.07	15.56	15.45
<b>PROVINCIA DI AVELLINO</b>								
	P.L.							
177	Montoro	↑ ss.88	4.3	173.3	35.7	16.14	16.02	15.51
393	Celzi	↑ ss.88-sp.27	6.3	179.6	29.4	16.25	16.12	16.01
389	Bellizzi Irpino	↑ sp.88	6.3	185.9	23.1	16.33	16.20	16.09
348	Inn. ss.7 bis	↪ ss.7bis	1.2	187.1	21.9	16.35	16.22	16.10
404	Torrette	↪ v.Traversa-ss.374	4.7	191.8	17.2	16.42	16.29	16.17
508	Mercogliano	↪ ss.374	2.5	194.3	14.7	16.49	16.35	16.23
690	Ospedaletto d'Alpinolo	↑ ss.374	3.7	198.0	11.0	17.00	16.45	16.32
	<b>1260 MONTEVERGINE DI MERCOGLIANO</b>	↑ <b>Santuario</b>	<b>11.0</b>	<b>209.0</b>	<b>0.0</b>	<b>17.31</b>	<b>17.14</b>	<b>16.58</b>

NOTE:



Traguardo Volante:

km 110.1 Agropoli

km 154.6 Salerno



Rifornimento/Feed zone: km 87 - 90



Gran Premio della Montagna:

km 209 - MONTEVERGINE DI MERCOGLIANO - m 1260 (2ª cat.)



Galleria/Tunnel: km 17.9 - 35.0 - 44.3 - 64.1 - 68.0 - 70.9 - 74.8 - 76.3 - 80.3 - 86.3 - 101.4



Passaggio a Livello/Level Crossing: km 163.3 - 172.8