

















Tappa
16
 cronotabella

ROVETTA - BORMIO
 martedì 23 maggio 2017

km 222

Quota	Località	Note	Distanze			Orario di passaggio			
			par- ziali	per- corse	da per- correre	km / h			
						32	34	36	
PROVINCIA DI BERGAMO									
655	ROVETTA	↑ Villaggio di Partenza	5.8			10.25	10.25	10.25	
	470 Cerrete Basso	↑ km 0	0.0	0.0	222.0	10.40	10.40	10.40	
364	Sovere	↑ sp.53	5.9	5.9	216.1	10.48	10.47	10.47	
188	Lovere	↔ ex-ss.42	4.3	10.2	211.8	10.53	10.53	10.52	
193	Costa Volpino	↑ v.Nazionale-v.Roma	3.5	13.7	208.3	10.58	10.58	10.57	
216	Rogno	↑ ex-ss.42	4.2	17.9	204.1	11.05	11.04	11.03	
PROVINCIA DI BRESCIA									
220	Corna-Darfo Boario Terme	↑ ex-ss.42	5.1	23.0	199.0	11.13	11.11	11.10	
259	Cogno	↑ ex-ss.42	7.8	30.8	191.2	11.24	11.22	11.20	
	280	Malegno	↑ ex-ss.42	3.2	34.0	188.0	11.29	11.27	11.25
	334	Breno	↑ ex-ss.42	3.1	37.1	184.9	11.34	11.31	11.29
	365	Capo di Ponte	↑ ex-ss.42	10.1	47.2	174.8	11.49	11.46	11.43
433	Cedegolo	↑ ex-ss.42	5.6	52.8	169.2	11.58	11.54	11.51	
453	Forno Allione	↑ ss.42	2.5	55.3	166.7	12.01	11.57	11.54	
	511 Malonno	↑ ss.42	4.6	59.9	162.1	12.08	12.04	12.00	
626	Sonico	↑ ss.42	5.1	65.0	157.0	12.16	12.11	12.07	
	690	Edolo	↔ ss.42	2.4	67.4	154.6	12.20	12.16	12.11
892	Bv. per Monno	↔ sp.81	4.5	71.9	150.1	12.33	12.27	12.22	
1059	Monno	↔ sp.81	2.2	74.1	147.9	12.40	12.34	12.28	
	1854 Passo del Mortirolo	↑	0	10.4	84.5	137.5	13.16	13.05	12.57
PROVINCIA DI SONDRIO									
1570	Bv. di Mazzo	↑ dir. Grosio	3.2	87.7	134.3	13.20	13.10	13.01	
710	Grosio (Vernuga)	↔ ex-ss.38	10.8	98.5	123.5	13.34	13.23	13.14	
903	Mondadizza	↑ ex-ss.38	5.6	104.1	117.9	13.45	13.33	13.23	
940	Le Prese	↔ sp.27	2.2	106.3	115.7	13.48	13.36	13.26	
1141	Cepina	↑ sp.27	8.8	115.1	106.9	14.01	13.49	13.38	
	Rifornimento/Feed zone: km 117 - 120	↑ sp.27							
1151	Loc. Capitanìa	↑ ss.38	3.2	118.3	103.7	14.06	13.53	13.42	
1202	BORMIO	↑ Park Impiant Bormio 2000	3.1	121.4	100.6	14.11	13.58	13.47	
1222	Bormio-centro	↑ P.Cavour-v.d.Vittoria-ss.38	1.0	122.4	99.6	14.12	13.59	13.48	
	1297	Bv. di Livigno	↔ ss.38 - galleria	1.6	124.0	98.0	14.17	14.03	13.52
	2341	Terza Cantoniera	↑ n.7 gallerie - ss.38	13.7	137.7	84.3	15.04	14.46	14.30
2488	Bv. Umbrail Pass	↑ ss.38	2.7	140.4	81.6	15.12	14.53	14.37	
	2758 Passo dello Stelvio/Stilfserjoch	↑ ss.38	3.1	143.5	78.5	15.22	15.02	14.45	
PROVINCIA DI BOLZANO/BOZEN									
1532	Trafoi	↑ ss.38	14.3	157.8	64.2	15.41	15.21	15.03	
1262	Gomagoi	↑ ss.38	4.0	161.8	60.2	15.47	15.26	15.08	
907	Prato allo Stelvio/Prad am Stilfserjoch	↔ sp.50	6.6	168.4	53.6	15.55	15.34	15.16	
	917 Glorenza/Glurns	↔ ss.41	6.8	175.2	46.8	16.06	15.44	15.25	
1240	Tubre/Taufers im Munstertal	↑ ss.41	8.1	183.3	38.7	16.21	15.58	15.39	
1244	Confine ITA/CH	↑ 28	1.3	184.6	37.4	16.23	16.00	15.40	
SVIZZERA-SCHWEIZ-SUISSE-SVIZRA GRIGIONI-GRAUBÜNDEN-GRISONS-GRISCHUN									
1244	Mustair	↑ 28	1.4	186.0	36.0	16.24	16.02	15.42	
1372	Santa Maria Val Mustair	↔ 559	3.5	189.5	32.5	16.31	16.08	15.48	
	2502 Umbrailpass/Giogo di Santa Maria	↑ CH/ITA	13.0	202.5	19.5	17.15	16.47	16.24	
ITALIA - PROVINCIA DI SONDRIO									
	2488	Bv. per Bormio	↔ ss.38 - n. 7 gallerie	0.2	202.7	19.3	17.15	16.47	16.24
	1297	Bv. di Livigno	↔ galleria - ss.38	16.5	219.2	2.8	17.37	17.08	16.44
	1202 BORMIO	↑ Piazzale Funivie	2.8	222.0	0.0	17.40	17.12	16.47	

NOTE:

Traguardo Volante:

km 59.9 Malonno

km 175.2 Glorenza/Glurns


Rifornimento/Feed zone: km 117 - 120

Gran Premio della Montagna:


km 84.5 - Passo del Mortirolo - m 1854 (1ª cat.)

km 143.5 - Passo dello Stelvio/Stilfserjoch - m 2758 (Cima Coppi)

km 202.5 - Umbrailpass/Giogo di Santa Maria - m 2502 (1ª cat.)


Galleria/Tunnel: km 126.1 - 129.3 n. 7 gallerie (50m,147m,205m,128m,150m,140m,210m) - 210.9 n. 7 gallerie (210m,140m,150m,128m,205m,147m,50m) - 217.1

Passaggio a Livello/Level Crossing: km 32.6 - 35 - 37.5 - 47.7 - 66.7

NOTE:				
	D	7.00	6.31	6.07
		1.11	1.06	1.06