
















Tappa
06
REGGIO CALABRIA - TERME LUIGIANE

km 217

cronotabella

giovedì 11 maggio 2017

Quota	Località	Note	Distanze			Orario di passaggio		
			par- ziali	per- corse	da per- correre	km / h		
						38	40	42
PROVINCIA DI REGGIO CALABRIA								
9	REGGIO CALABRIA	↑ Villaggio di Partenza	7.1			11.30	11.30	11.30
 30	REGGIO CALABRIA	↑ ss.18	0.0	0.0	217.0	11.45	11.45	11.45
20	Gallico	↑ ss.18	2.4	2.4	214.6	11.48	11.48	11.48
21	Villa San Giovanni	↑ v.Nazionale Bolano-ss.18	5.8	8.2	208.8	11.57	11.57	11.56
46	Scilla	↑ ss.18	9.6	17.8	199.2	12.12	12.11	12.10
64	Bagnara Calabra	↑ ss.18	9.5	27.3	189.7	12.27	12.25	12.23
 543	Barritteri	↑ ss.18	11.3	38.6	178.4	12.59	12.54	12.50
266	Palmi	↑ ss.18	5.2	43.8	173.2	13.06	13.01	12.57
35	Gioia Tauro	↑ ss.18	7.9	51.7	165.3	13.17	13.11	13.07
15	Rosarno	↑ ss.18	9.8	61.5	155.5	13.31	13.25	13.19
PROVINCIA DI VIBO VALENTIA								
 361	Mileto	↑ ss.18	17.7	79.2	137.8	13.59	13.51	13.45
465	Ionadi	↑ ss.18	3.8	83.0	134.0	14.06	13.58	13.51
 514	Aeroporto Vibo Valentia	↑ ss.18	2.3	85.3	131.7	14.10	14.02	13.54
 470	Vibo Valentia	↑ v.Alighieri-ss.18	6.1	91.4	125.6	14.18	14.10	14.02
117	Pizzo	↑ ss.18	9.5	100.9	116.1	14.32	14.23	14.14
8	Svinc. A3-Pizzo Calabro	↑ ss.18	7.0	107.9	109.1	14.42	14.32	14.23
PROVINCIA DI CATANZARO								
 122 - 125	Rifornimento/Feed zone: km 122 - 125	↑ ss.18						
12	Aeroporto Lamezia Terme	↑ Sovr. Rotatoria - ss.18	18.2	126.1	90.9	15.10	14.59	14.49
16	Marinella	↑ ss.18	3.3	129.4	87.6	15.16	15.04	14.54
4	Falerna Marina	↑ ss.18	9.9	139.3	77.7	15.30	15.18	15.07
3	Nocera Scalo	↑ ss.18	5.6	144.9	72.1	15.37	15.25	15.14
PROVINCIA DI COSENZA								
13	Campora San Giovanni	↑ ss.18	6.3	151.2	65.8	15.47	15.35	15.23
 5	Amantea	↑ ss.18	7.5	158.7	58.3	15.58	15.45	15.33
 5	Longobardi Marina	↑ ss.18	9.0	167.7	49.3	16.10	15.56	15.44
 7	Torremezzo di Falconara	↑ ss.18	5.5	173.2	43.8	16.19	16.05	15.52
 197	San Lucido	↑ ss.18	5.4	178.6	38.4	16.29	16.14	16.01
 139	Svinc. di Paola	↑ ss.18	5.6	184.2	32.8	16.37	16.22	16.08
9	Marina di Fuscaldo	↖ sp.31	7.0	191.2	25.8	16.46	16.31	16.17
 156	Bv. di Fuscaldo	↖ sp.30	2.1	193.3	23.7	16.52	16.36	16.22
118	Cariglio	↑ sp.30	2.9	196.2	20.8	16.56	16.40	16.25
18	Inn. sp.34	↖ sp.34	5.2	201.4	15.6	17.03	16.47	16.32
 12	Guardia Piemontese Marina	↑ ss.18	2.7	204.1	12.9	17.07	16.50	16.35
6	Cetraro Marina	↖	4.9	209.0	8.0	17.14	16.57	16.41
75	Acquappesa	↑ v.Vitt.Emanuele	2.3	211.3	5.7	17.18	17.01	16.45
 12	Guardia Piemontese Marina	↑ ss.283	3.8	215.1	1.9	17.23	17.06	16.50
 118	TERME LUIGIANE	↑	1.9	217.0	0.0	17.29	17.11	16.54

NOTE:



Traguardo Volante:

km 79.2 Mileto

km 91.4 Vibo Valentia



Rifornimento/Feed zone: km 122 - 125



Gran Premio della Montagna:

km 38.6 - Barritteri - m 543 (3ª cat.)

km 193.3 - Bv. di Fuscaldo - m 156 (4ª cat.)



Galleria/Tunnel: km 86.3 (sottopasso) - 154.4 - 164.5 n. 4 gallerie - 171.9 - 178.6 - 184.4 - 204.6 - 214.4 n.2 gallerie



Passaggio a Livello/Level Crossing: km

	B	5.43	5.25	5.09
		0.34	0.32	0.34